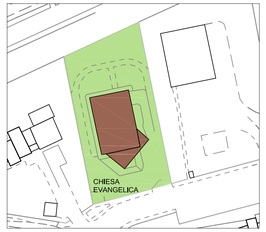

2.Chiesa Evangelica

3.Cimitero storico e Cappella dei Parroci

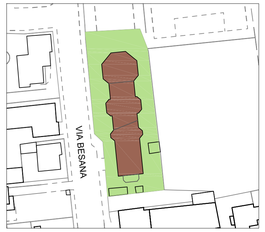

4.Oratorio San Tarcisio

5. Cappella del Lazzaretto

6. Cascina Sofia

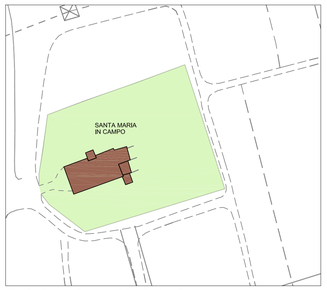

7. Chiesa Santa Maria in Campo

8. Villa Clotilde

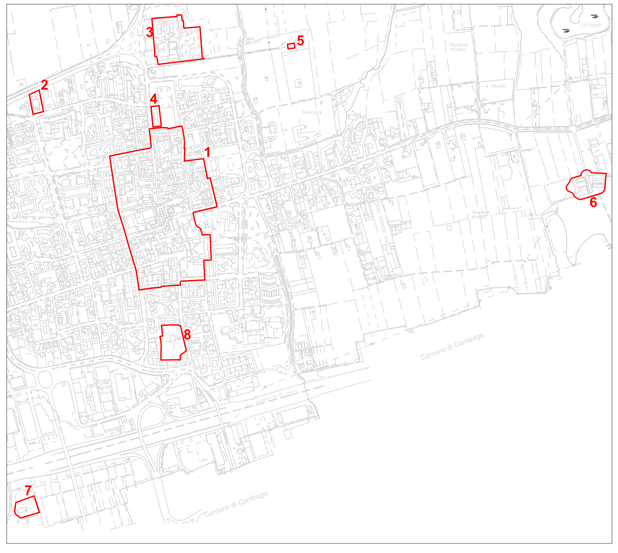

Ambiti di interesse storico-architettonico

1.Centro storico

Perimetro del centro storico e degli ambiti/edifici

n Individuazione settori urbani

CLASSIFICAZIONE DELLO STATO DI FATTO DEGLI EDIFICI

CLASSE A - Edifici di valore storico-architettonico

CLASSE B - Edifici di valore documentario e ambientale

CLASSE C - Edifici pluripiano di recente costruzione

CLASSE D - Pertinenze

CLASSIFICAZIONE DELLO STATO DEGLI SPAZI APERTI

CLASSE E- Aree verdi, spazi pubblici e collettivi

Parchi e giardini di pertinenza degli edifici di interesse storico - architettonico

Aree di pertinenza degli edifici di interesse storico-architettonico

Aree verdi e spazi aperti privati

Parcheggi pubblici

Aree pubbliche e di uso pubblico con pavimentazioni in pietra naturale

COMUNE DI CAVENAGO DI BRIANZA

Provincia di Monza e Brianza

VARIANTE AL PIANO DI GOVERNO DEL TERRITORIO

ai sensi dell'art. 13, comma 2 della Legge Regionale n° 12/2005

Delibera di adozione del Consiglio Comunale

n° ..... del .....

Delibera di approvazione del Consiglio Comunale

n° ..... del .....

Pubblicazione BURL serie

n° ..... del .....

RESPONSABILE DEL PROCEDIMENTO:
arch. Matteo Busnelli

PROGETTISTA INCARICATO:
arch. Luigi Moriggi

COLLABORATORI:
arch. Marco Maffezzoli
arch. Giulia Marchetti

UFFICIO DI PIANO COMUNE DI CAVENAGO
arch. Matteo Busnelli
dott. Elena Biella
geom. Monica Leoni
arch. Paola Zaghi

IL SINDACO
Francesco Maria Seghi

Tavola **Pr.4.3a**

PIANO DELLE REGOLE
Classificazione degli edifici e degli spazi aperti

Scala 1:1.000

Aggiornamento a seguito approvazione controdeduzioni alle osservazioni: Novembre 2016